



**КОМИТЕТ ИМУЩЕСТВЕННЫХ ОТНОШЕНИЙ
АДМИНИСТРАЦИИ ПЕРМСКОГО МУНИЦИПАЛЬНОГО ОКРУГА**

РЕШЕНИЕ

о размещении объектов № 2359

Пермский край
Пермский округ

15.09.2023

Комитет имущественных отношений администрации Пермского муниципального округа разрешает Акционерному обществу «Газпром газораспределение Пермь» (ИНН 5902183841, ОГРН 2125902017723, почтовый адрес: 614000, г. Пермь, ул. Петропавловская, 43)

размещение объекта «Газопровод-ввод до границы земельного участка по адресу: п Мулянка, ул Дальняя, д 15 (газопровод давлением до 1,2 Мпа, для размещения которого не требуется разрешения на строительство)»

на землях государственная собственность на которые не разграничена

на срок 1 год.

Местоположение: Пермский край, Пермский муниципальный округ, п. Мулянка.

Приложение: схема предполагаемых к использованию земель или части земельного участка.

Особые условия использования:

1. При размещении объекта учесть параметры ширины проезда улично-дорожной сети, во избежание сужения полосы отвода дороги.
2. Получение разрешения на производство земляных работ.

Заместитель председателя комитета



(подпись, печать)

М.В. Королева

Схема предполагаемых к использованию земель или части земельного участка

Объект: "Газопровод-ввод до границы земельного участка по адресу: Пермский край, Пермский р-н, п Мулянка, ул Дальняя, д 15"

Местоположение: Пермский край, Пермский м.о, п. Мулянка

Площадь земель или части земельного участка, кв.м.: 10159

Категория земель: земли населённых пунктов

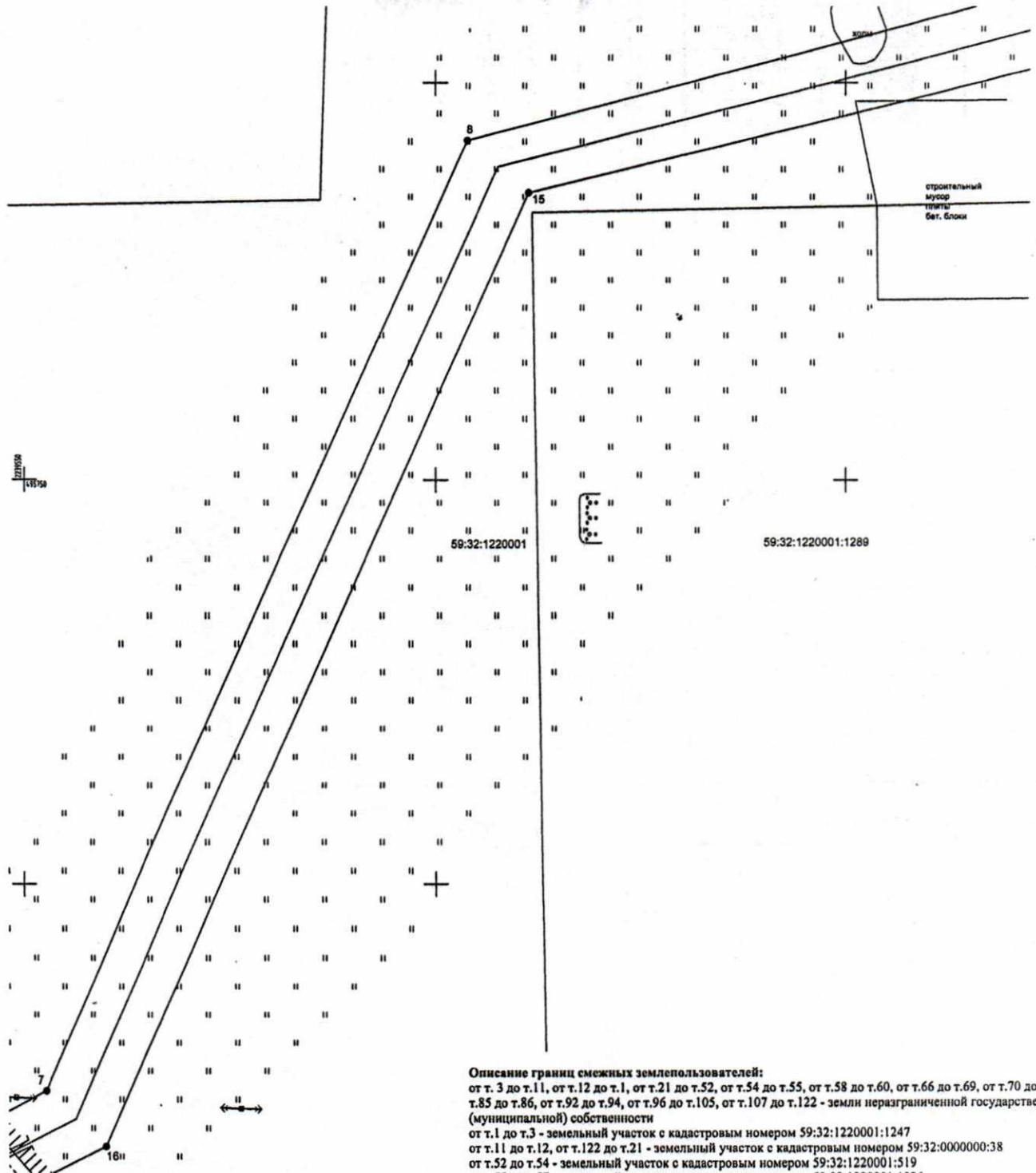
Вид разрешенного использования земельного участка: отсутствует

№ точки границы	Каталог координат (МСК-59), м		№ точки границы	Каталог координат (МСК-59), м	
	X	Y		X	Y
	ЗУ1		61	495757.24	2240327.48
1	495604.66	2239439.04	62	495770.16	2240328.31
2	495604.75	2239518.18	63	495770.17	2240326.51
3	495607.12	2239518.61	64	495773.79	2240326.83
4	495607.08	2239520.07	65	495774.99	2240327.64
5	495608.94	2239520.25	66	495783.58	2240328.55
6	495664.95	2239534.22	67	495834.60	2240331.10
7	495674.64	2239552.67	68	495861.43	2240332.76
8	495792.73	2239603.91	69	495861.47	2240331.15
9	495811.82	2239674.98	70	495871.86	2240331.71
10	495848.75	2239707.26	71	495871.30	2240343.18
11	495854.38	2239763.64	72	495835.07	2240340.83
12	495844.38	2239763.64	73	495781.35	2240337.22
13	495840.63	2239713.10	74	495748.75	2240334.29
14	495803.68	2239680.78	75	495746.37	2240321.35
15	495786.13	2239611.43	76	495746.29	2240277.12
16	495667.86	2239560.02	77	495747.03	2240239.71
17	495658.95	2239542.22	78	495746.16	2240228.68
18	495607.91	2239530.20	79	495742.51	2240229.57
19	495597.19	2239529.06	80	495737.51	2240229.64
20	495597.15	2239438.93	81	495737.40	2240225.78
	ЗУ2		82	495739.72	2240225.46
21	495864.63	2239897.74	83	495740.65	2240221.89
22	495865.38	2239908.16	84	495739.51	2240192.24
23	495860.38	2239908.25	85	495736.14	2240192.42
24	495841.97	2239909.39	86	495735.66	2240184.95
25	495828.56	2239909.54	87	495740.27	2240184.49
26	495824.75	2239910.45	88	495739.08	2240156.16
27	495820.19	2239910.53	89	495739.09	2240152.97
28	495814.92	2239910.25	90	495735.71	2240152.77
29	495809.50	2239907.12	91	495736.48	2240140.84
30	495802.26	2239906.57	92	495732.89	2240140.61
31	495793.19	2239906.48	93	495733.10	2240122.40
32	495766.32	2239908.60	94	495736.56	2240119.67
33	495766.20	2239910.08	95	495738.22	2240119.87
34	495764.02	2239916.50	96	495739.53	2240078.30
35	495761.36	2239920.74	97	495740.10	2240078.31
36	495752.47	2239933.18	98	495743.46	2240041.09
37	495749.34	2239934.44	99	495742.99	2240041.01
38	495750.17	2239946.23	100	495744.25	2240032.32
39	495755.96	2239991.42	101	495745.41	2240032.43
40	495753.34	2240018.42	102	495746.59	2240018.65
41	495750.73	2240043.45	103	495743.30	2240018.32
42	495747.28	2240086.03	104	495745.96	2239991.37
43	495746.99	2240104.77	105	495741.46	2239956.68
44	495746.20	2240123.08	106	495742.50	2239949.21
45	495741.99	2240126.97	107	495741.46	2239925.85
46	495742.22	2240139.30	108	495745.83	2239925.71
47	495745.46	2240144.85	109	495752.89	2239915.42
48	495745.45	2240162.47	110	495755.55	2239911.18
49	495745.50	2240182.19	111	495757.74	2239904.74
50	495746.89	2240206.41	112	495760.67	2239900.34
51	495747.21	2240219.36	113	495792.83	2239896.48
52	495751.98	2240220.11	114	495802.36	2239896.57
53	495751.91	2240224.22	115	495812.71	2239897.65
54	495756.26	2240224.61	116	495817.77	2239900.67
55	495756.89	2240237.21	117	495820.36	2239900.53
56	495755.23	2240237.16	118	495823.56	2239900.52
57	495754.95	2240281.48	119	495827.75	2239899.57
58	495756.26	2240307.89	120	495841.85	2239899.41
59	495756.27	2240319.99	121	495854.66	2239898.90
60	495757.14	2240325.44	122	495854.64	2239897.41

Заявитель  **Косачев О.В., по доверенности**
(подпись, расшифровка подписи) № 1853 от 28.12.2022
МП Верно
(для юридических лиц и ИП)

Схема предполагаемых к использованию земель или части земельного участка

Объект: "Газопровод-ввод до границы земельного участка по адресу: Пермский край, Пермский р-н, п Мулянка, ул Дальняя, д 15"
 Местоположение: Пермский край, Пермский м.о, п. Мулянка
 Площадь земель или части земельного участка, кв.м.: 10159
 Категория земель: земли населенных пунктов
 Вид разрешенного использования земельного участка: отсутствует



Описание границ смежных землепользователей:
 от т. 3 до т.11, от т.12 до т.1, от т.21 до т.52, от т.54 до т.55, от т.58 до т.60, от т.66 до т.69, от т.70 до т.81, от т.85 до т.86, от т.92 до т.94, от т.96 до т.105, от т.107 до т.122 - земли неразграниченной государственной (муниципальной) собственности
 от т.1 до т.3 - земельный участок с кадастровым номером 59:32:1220001:1247
 от т.11 до т.12, от т.122 до т.21 - земельный участок с кадастровым номером 59:32:0000000:38
 от т.52 до т.54 - земельный участок с кадастровым номером 59:32:1220001:519
 от т.55 до т.57 - земельный участок с кадастровым номером 59:32:1220001:1326
 от т.57 до т.58, от т.60 до т.66 - земельный участок с кадастровым номером 59:32:1220001:1326
 от т.69 до т.70 - земельный участок с кадастровым номером 59:32:1220001:378
 от т.81 до т.85 - земельный участок с кадастровым номером 59:32:1220001:451
 от т.86 до т.92 - земельный участок с кадастровым номером 59:32:1220001:257
 от т.94 до т.96 - земельный участок с кадастровым номером 59:32:1220001:216
 от т.105 до т.106 - земельный участок с кадастровым номером 59:32:1220001:1033
 от т.106 до т.107 - земельный участок с кадастровым номером 59:32:1220001:545

Масштаб 1:500

Условные обозначения:

- 1 — 2 — граница предполагаемых к использованию земель или части земельного участка
- — — граница земельного участка ранее учтенного в ЕГРН
- 59:32:1220001 — граница кадастрового квартала
- 59:32:1220001:1247 — кадастровый номер квартала
- — — кадастровый номер земельного участка в кадастровом квартале
- — — проектируемый газопровод-ввод (в подземном исполнении)
- — — существующий газопровод

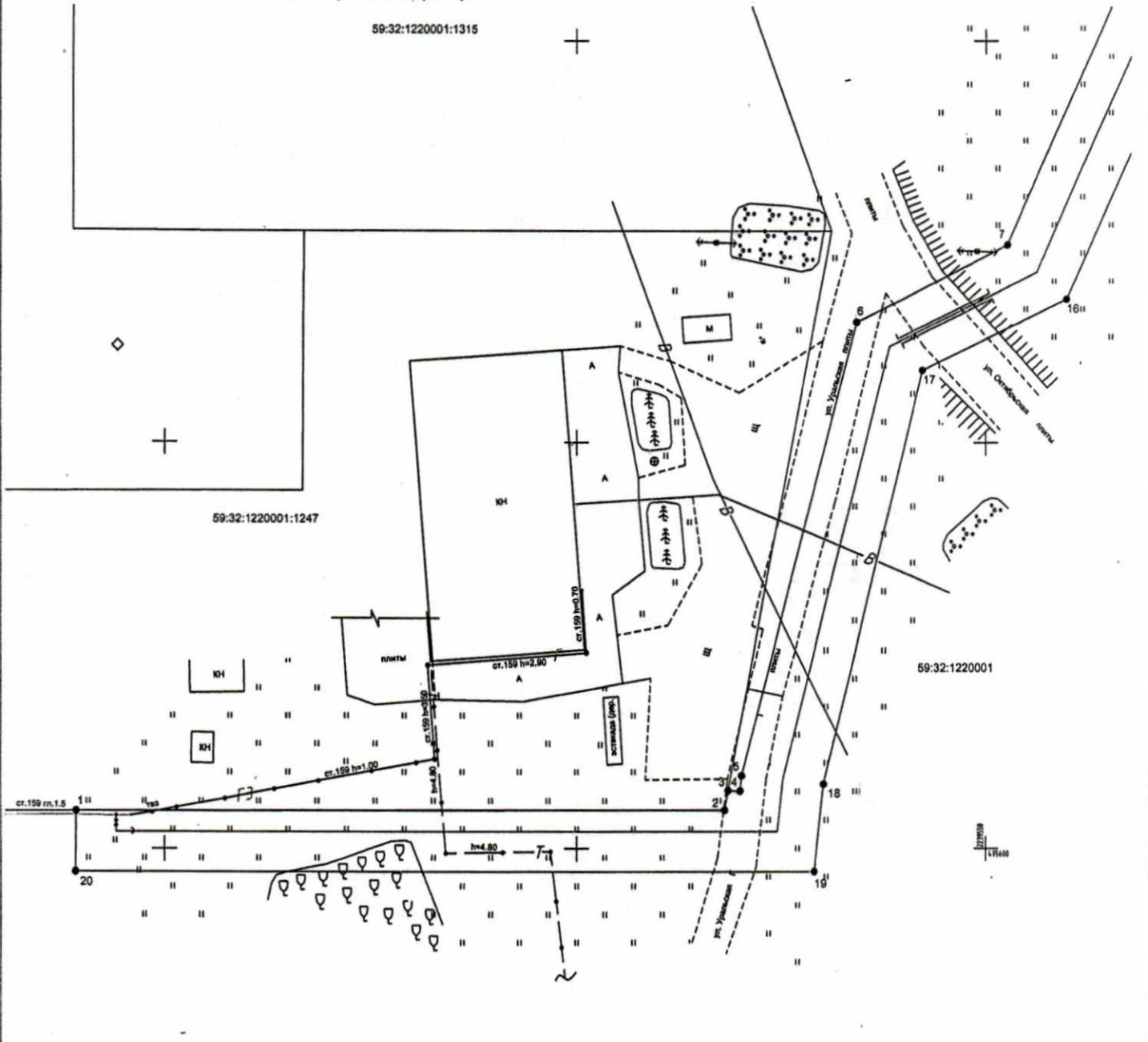
Заявитель

(подпись, расшифровка полными инициалами)
 ИП
 (для юридических лиц и ИП)

Косачев О.В., по доверенности
 № 1853 от 28.12.2022
 Имя

Схема предполагаемых к использованию земель или части земельного участка

Объект: "Газопровод-ввод до границы земельного участка по адресу: Пермский край, Пермский р-н, п Мулянка, ул Дальняя, д 15"
 Местоположение: Пермский край, Пермский м.о, п. Мулянка
 Площадь земель или части земельного участка, кв.м.: 10159
 Категория земель: земли населённых пунктов
 Вид разрешенного использования земельного участка: отсутствует



Масштаб 1:500

Описание границ смежных землепользователей:

от т. 3 до т.11, от т.12 до т.1, от т.21 до т.52, от т.54 до т.55, от т.58 до т.60, от т.66 до т.69, от т.70 до т.81, от т.85 до т.86, от т.92 до т.94, от т.96 до т.105, от т.107 до т.122 - земли неразграниченной государственной (муниципальной) собственности
 от т.1 до т.3 - земельный участок с кадастровым номером 59:32:1220001:1247
 от т.11 до т.12, от т.122 до т.21 - земельный участок с кадастровым номером 59:32:0000000:38
 от т.52 до т.54 - земельный участок с кадастровым номером 59:32:1220001:519
 от т.55 до т.57 - земельный участок с кадастровым номером 59:32:1220001:1326
 от т.57 до т.58, от т.60 до т.66 - земельный участок с кадастровым номером 59:32:1220001:1326
 от т.69 до т.70 - земельный участок с кадастровым номером 59:32:1220001:378
 от т.81 до т.85 - земельный участок с кадастровым номером 59:32:1220001:451
 от т.86 до т.92 - земельный участок с кадастровым номером 59:32:1220001:257
 от т.94 до т.96 - земельный участок с кадастровым номером 59:32:1220001:216
 от т.105 до т.106 - земельный участок с кадастровым номером 59:32:1220001:1033
 от т.106 до т.107 - земельный участок с кадастровым номером 59:32:1220001:545

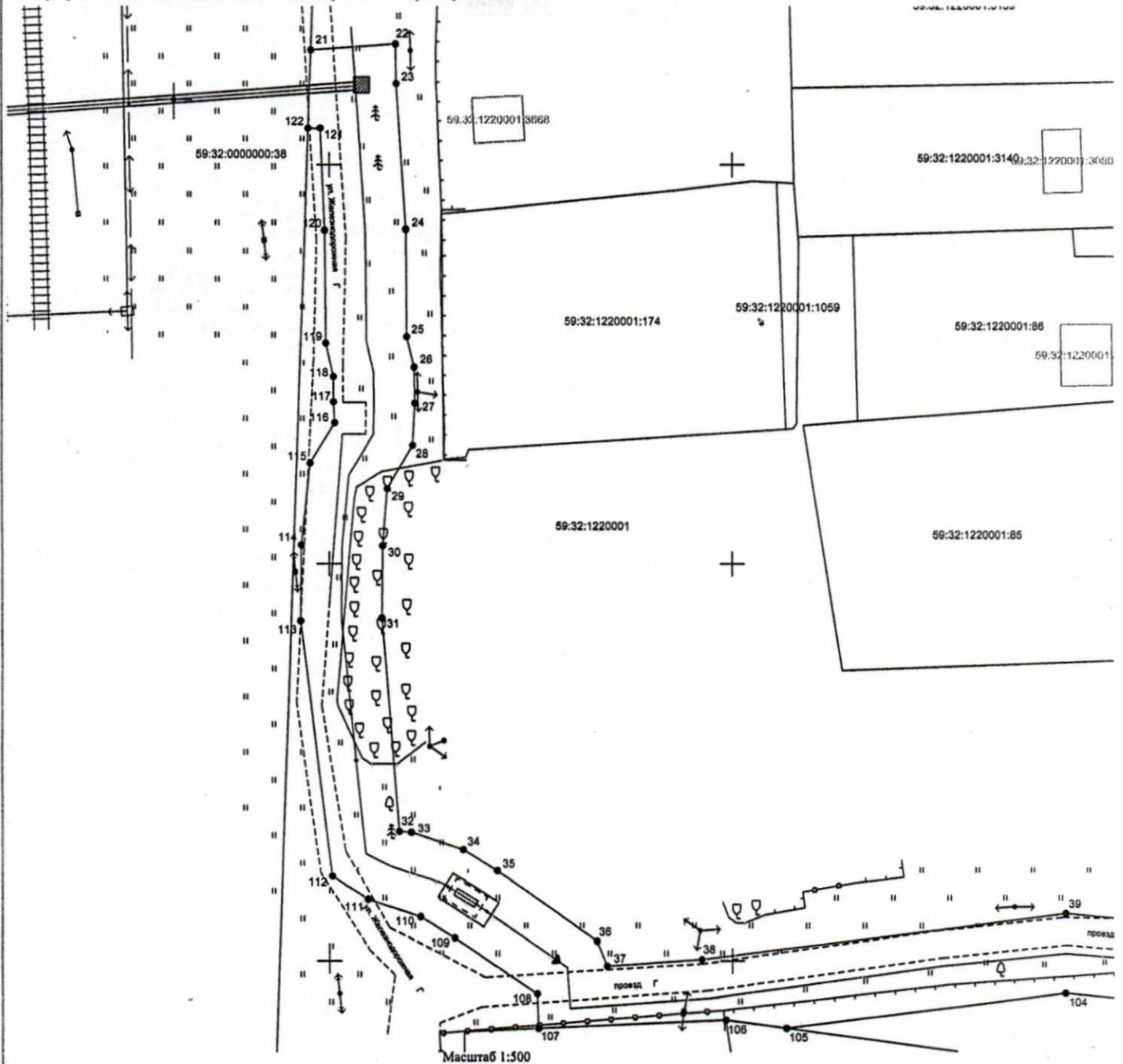
Условные обозначения:

- 1 — 2 - граница предполагаемых к использованию земель или части земельного участка
- граница земельного участка ранее учтенного в ЕГРН
- граница кадастрового квартала
- 59:32:1220001 - кадастровый номер квартала
- 59:32:1220001:1247 - кадастровый номер земельного участка в кадастровом квартале
- проектируемый газопровод-ввод (в подземном исполнении)
- существующий газопровод

Заявитель Косачев О.В., по доверенности
(подпись, расшифровка подписи) № 1853 от 28.12.2022
М.П. Верно
(для юридических лиц и ИП)

Схема предполагаемых к использованию земель или части земельного участка

Объект: "Газопровод-ввод до границы земельного участка по адресу: Пермский край, Пермский р-н, п Мулянка, ул Дальняя, д 15"
 Местоположение: Пермский край, Пермский м.о, п. Мулянка
 Площадь земель или части земельного участка, кв.м.: 10159
 Категория земель: земли населённых пунктов
 Вид разрешенного использования земельного участка: отсутствует



Описание границ смежных землепользователей:
 от т. 3 до т.11, от т.12 до т.1, от т.21 до т.52, от т.54 до т.55, от т.58 до т.60, от т.66 до т.69, от т.70 до т.81, от т.85 до т.86, от т.92 до т.94, от т.96 до т.105, от т.107 до т.122 - земли неразграниченной государственной (муниципальной) собственности
 от т.1 до т.3 - земельный участок с кадастровым номером 59:32:1220001:1247
 от т.11 до т.12, от т.122 до т.21 - земельный участок с кадастровым номером 59:32:0000000:38
 от т.52 до т.54 - земельный участок с кадастровым номером 59:32:1220001:519
 от т.55 до т.57 - земельный участок с кадастровым номером 59:32:1220001:1326
 от т.57 до т.58, от т.60 до т.66 - земельный участок с кадастровым номером 59:32:1220001:1326
 от т.69 до т.70 - земельный участок с кадастровым номером 59:32:1220001:378
 от т.81 до т.85 - земельный участок с кадастровым номером 59:32:1220001:451
 от т.86 до т.92 - земельный участок с кадастровым номером 59:32:1220001:257
 от т.94 до т.96 - земельный участок с кадастровым номером 59:32:1220001:216
 от т.105 до т.106 - земельный участок с кадастровым номером 59:32:1220001:1033
 от т.106 до т.107 - земельный участок с кадастровым номером 59:32:1220001:545

- Условные обозначения:**
- 1 — 2 — граница предполагаемых к использованию земель или части земельного участка
 - — — — — граница земельного участка ранее учтенного в ЕГРН
 - — — — — граница кадастрового квартала
 - 59:32:1220001 — кадастровый номер квартала
 - 59:32:1220001:1247 — кадастровый номер земельного участка в кадастровом квартале
 - — — — — проектируемый газопровод-ввод (в подземном исполнении)
 - — — — — существующий газопровод

Заявитель Косачев О.В. по доверенности
 (подпись, расшифровка подписи) № 1853 от 28.12.2022
 МП Верно
 (для юридических лиц и ИП)

Схема предполагаемых к использованию земель или части земельного участка

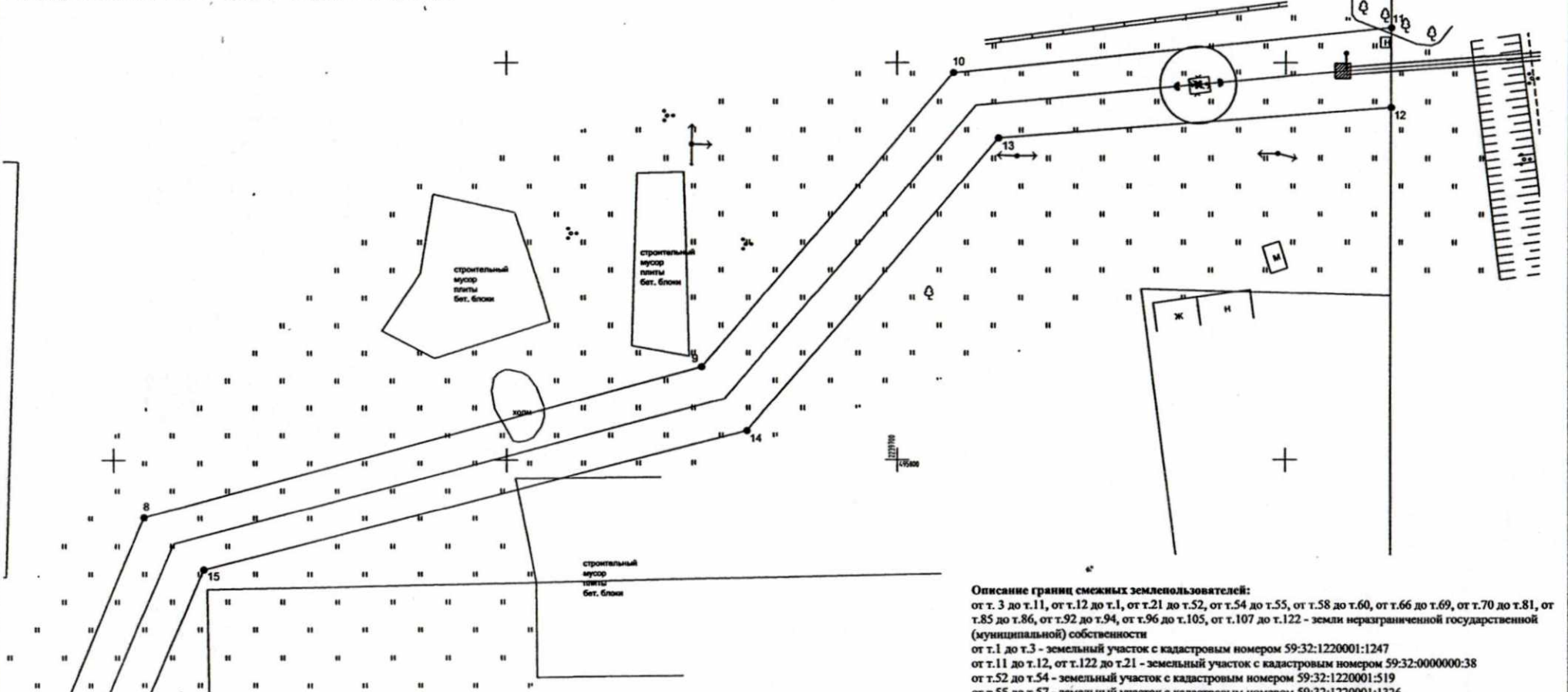
Объект: "Газопровод-ввод до границы земельного участка по адресу: Пермский край, Пермский р-н, п Мулянка, ул Дальняя, д 15"

Местоположение: Пермский край, Пермский м.о, п. Мулянка

Площадь земель или части земельного участка, кв.м.: 10159

Категория земель: земли населённых пунктов

Вид разрешенного использования земельного участка: отсутствует



- Условные обозначения:
- 1 — 2 — граница предполагаемых к использованию земель или части земельного участка
 - — — — граница земельного участка ранее учтенного в ЕГРН
 - — — — граница кадастрового квартала
 - 59:32:1220001 — кадастровый номер квартала
 - 59:32:1220001:1247 — кадастровый номер земельного участка в кадастровом квартале
 - — — — проектируемый газопровод-ввод (в подземном исполнении)
 - — — — существующий газопровод

Масштаб 1:500

Описание границ смежных землепользователей:
 от т. 3 до т.11, от т.12 до т.1, от т.21 до т.52, от т.54 до т.55, от т.58 до т.60, от т.66 до т.69, от т.70 до т.81, от т.85 до т.86, от т.92 до т.94, от т.96 до т.105, от т.107 до т.122 - земли неразграниченной государственной (муниципальной) собственности
 от т.1 до т.3 - земельный участок с кадастровым номером 59:32:1220001:1247
 от т.11 до т.12, от т.122 до т.21 - земельный участок с кадастровым номером 59:32:0000000:38
 от т.52 до т.54 - земельный участок с кадастровым номером 59:32:1220001:519
 от т.55 до т.57 - земельный участок с кадастровым номером 59:32:1220001:1326
 от т.57 до т.58, от т.60 до т.66 - земельный участок с кадастровым номером 59:32:1220001:1326
 от т.69 до т.70 - земельный участок с кадастровым номером 59:32:1220001:378
 от т.81 до т.85 - земельный участок с кадастровым номером 59:32:1220001:451
 от т.86 до т.92 - земельный участок с кадастровым номером 59:32:1220001:257
 от т.94 до т.96 - земельный участок с кадастровым номером 59:32:1220001:216
 от т.105 до т.106 - земельный участок с кадастровым номером 59:32:1220001:1033
 от т.106 до т.107 - земельный участок с кадастровым номером 59:32:1220001:545

Заявитель *Косачев О.В.* Косачев О.В., по доверенности
 (подпись, расшифровка подписи) № 1853 от 28.12.2022
 МП Верно
 (для юридических лиц и ИП)

Схема предполагаемых к использованию земель или части земельного участка

Объект: "Газопровод-ввод до границы земельного участка по адресу: Пермский край, Пермский р-н, п Мулянка, ул Дальняя, д 15"

Местоположение: Пермский край, Пермский м.о, п. Мулянка

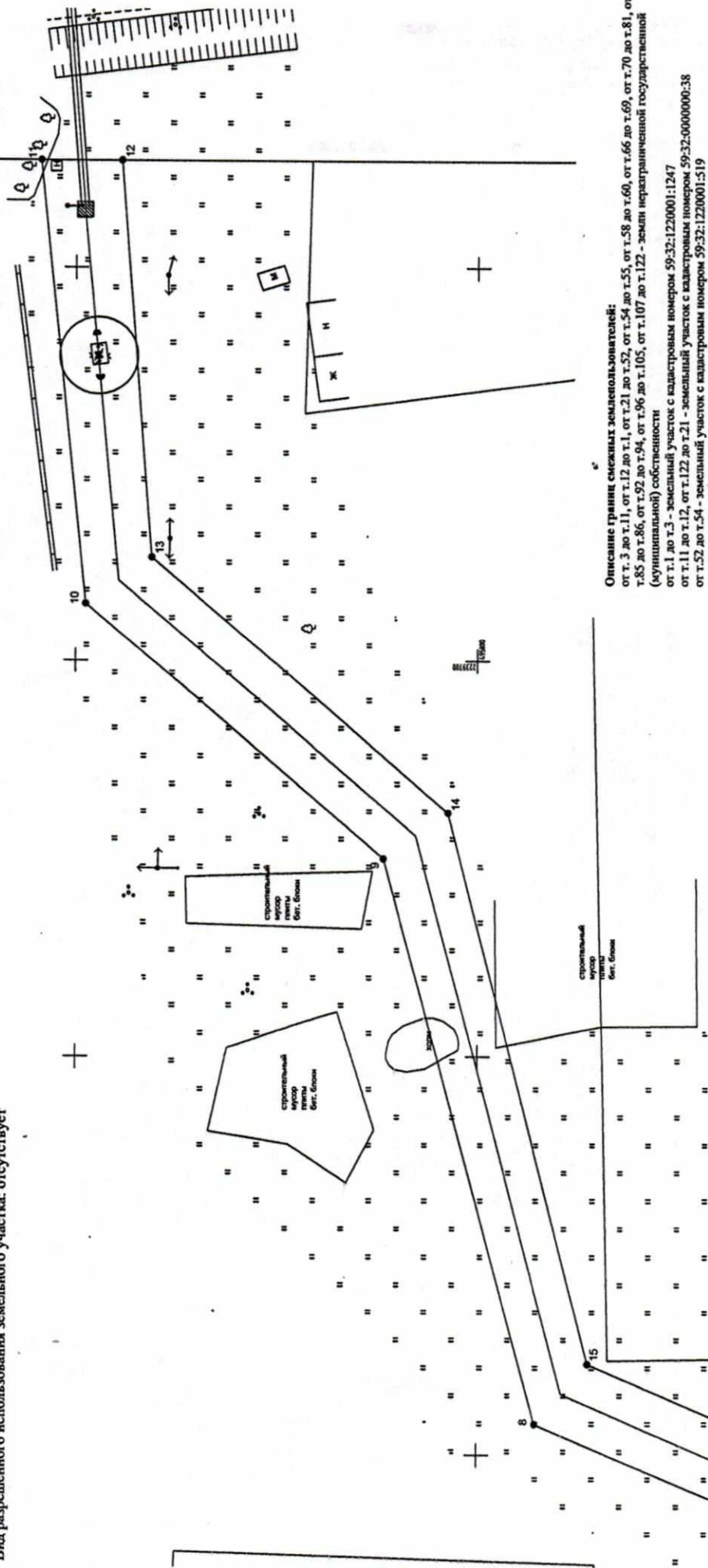
Площадь земель или части земельного участка, кв.м.: 10159

Категория земель: земли населённых пунктов

Вид разрешенного использования земельного участка: отсутствует

59:32:1220001

59:32:0000000:38



Масштаб 1:500

- Условные обозначения:
- 1 — граница предполагаемых к использованию земель или части земельного участка
 - 2 — граница земельного участка рыночного в ЕТРН
 - граница кадастрового квартала
 - кадастровый номер квартала
 - кадастровый номер земельного участка в кадастровом квартале
 - проектируемый газопровод-ввод (в подземном исполнении)
 - существующий газопровод
- 59:32:1220001
59:32:1220001:1247

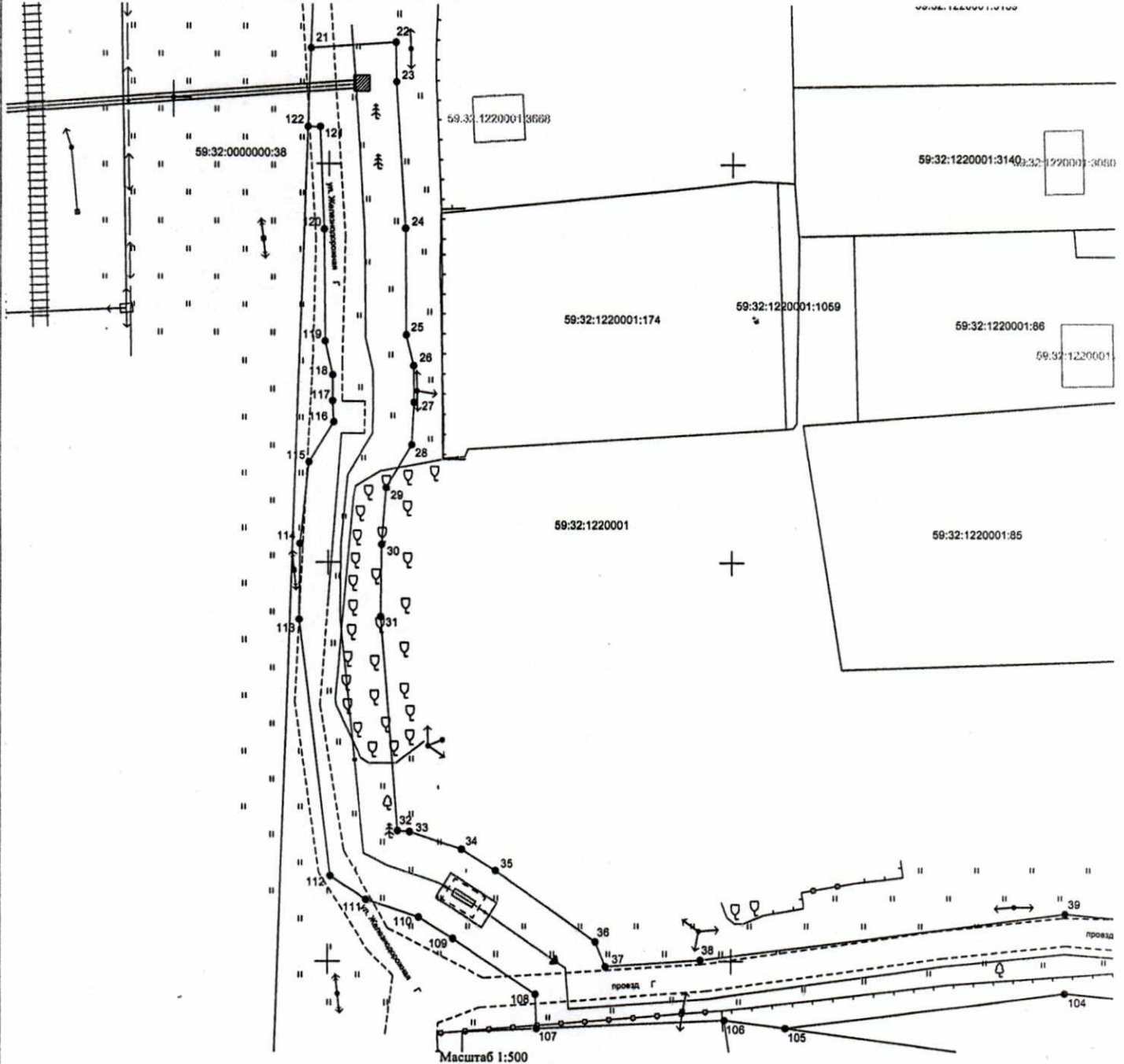
Описание границ смежных земельных участков:

от т. 3 до т.11, от т.12 до т.1, от т.21 до т.52, от т.54 до т.55, от т.58 до т.60, от т.66 до т.69, от т.70 до т.81, от т.85 до т.86, от т.92 до т.94, от т.96 до т.105, от т.107 до т.122 - земли некадастровой государственной (муниципальной) собственности
от т.1 до т.3 - земельный участок с кадастровым номером 59:32:1220001:1247
от т.11 до т.12, от т.122 до т.21 - земельный участок с кадастровым номером 59:32:0000000:38
от т.52 до т.54 - земельный участок с кадастровым номером 59:32:1220001:519
от т.55 до т.57 - земельный участок с кадастровым номером 59:32:1220001:1326
от т.57 до т.58, от т.60 до т.66 - земельный участок с кадастровым номером 59:32:1220001:1326
от т.69 до т.70 - земельный участок с кадастровым номером 59:32:1220001:378
от т.81 до т.85 - земельный участок с кадастровым номером 59:32:1220001:451
от т.86 до т.92 - земельный участок с кадастровым номером 59:32:1220001:257
от т.94 до т.96 - земельный участок с кадастровым номером 59:32:1220001:216
от т.105 до т.106 - земельный участок с кадастровым номером 59:32:1220001:1033
от т.106 до т.107 - земельный участок с кадастровым номером 59:32:1220001:545

Заявитель: Косачев О.В., по доверенности
(подпись, регистрационный номер) № 1853 от 28.12.2022
ИП
Сам. предприниматель инт. и ИП
Пермь

Схема предполагаемых к использованию земель или части земельного участка

Объект: "Газопровод-ввод до границы земельного участка по адресу: Пермский край, Пермский р-н, п Мулянка, ул Дальняя, д 15"
 Местоположение: Пермский край, Пермский м.о, п. Мулянка
 Площадь земель или части земельного участка, кв.м.: 10159
 Категория земель: земли населённых пунктов
 Вид разрешенного использования земельного участка: отсутствует



Масштаб 1:500

Описание границ смежных землепользователей:

от т. 3 до т.11, от т.12 до т.1, от т.21 до т.52, от т.54 до т.55, от т.58 до т.60, от т.66 до т.69, от т.70 до т.81, от т.85 до т.86, от т.92 до т.94, от т.96 до т.105, от т.107 до т.122 - земли неразграниченной государственной (муниципальной) собственности
 от т.1 до т.3 - земельный участок с кадастровым номером 59:32:1220001:1247
 от т.11 до т.12, от т.122 до т.21 - земельный участок с кадастровым номером 59:32:0000000:38
 от т.52 до т.54 - земельный участок с кадастровым номером 59:32:1220001:519
 от т.55 до т.57 - земельный участок с кадастровым номером 59:32:1220001:1326
 от т.57 до т.58, от т.60 до т.66 - земельный участок с кадастровым номером 59:32:1220001:1326
 от т.69 до т.70 - земельный участок с кадастровым номером 59:32:1220001:378
 от т.81 до т.85 - земельный участок с кадастровым номером 59:32:1220001:451
 от т.86 до т.92 - земельный участок с кадастровым номером 59:32:1220001:257
 от т.94 до т.96 - земельный участок с кадастровым номером 59:32:1220001:216
 от т.105 до т.106 - земельный участок с кадастровым номером 59:32:1220001:1033
 от т.106 до т.107 - земельный участок с кадастровым номером 59:32:1220001:545

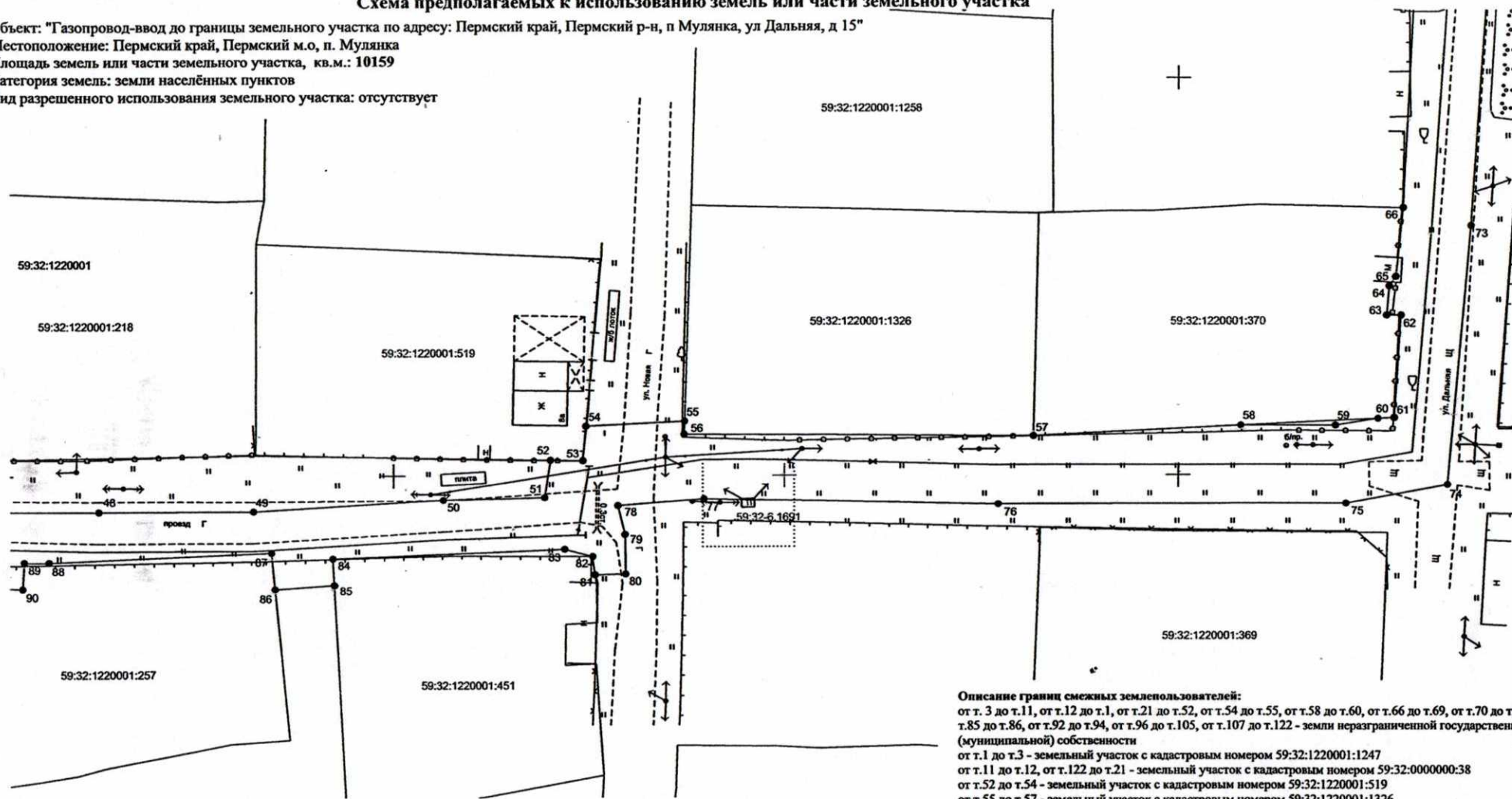
Условные обозначения:

- — граница предполагаемых к использованию земель или части земельного участка
- — граница земельного участка ранее учтенного в ЕГРН
- — граница кадастрового квартала
- 59:32:1220001 — кадастровый номер квартала
- 59:32:1220001:1247 — кадастровый номер земельного участка в кадастровом квартале
- — проектируемый газопровод-ввод (в подземном исполнении)
- — существующий газопровод

Заявитель Косачев О.В., по доверенности
 (подпись, расшифровка подписи) № 1853 от 28.12.2022
 МП Верно
 (для юридических лиц и ИП)

Схема предполагаемых к использованию земель или части земельного участка


Объект: "Газопровод-ввод до границы земельного участка по адресу: Пермский край, Пермский р-н, п Мулянка, ул Дальняя, д 15"
 Местоположение: Пермский край, Пермский м.о, п. Мулянка
 Площадь земель или части земельного участка, кв.м.: 10159
 Категория земель: земли населённых пунктов
 Вид разрешенного использования земельного участка: отсутствует



Масштаб 1:500

- Условные обозначения:**
- 1 — 2 — граница предполагаемых к использованию земель или части земельного участка
 - — — — — граница земельного участка ранее учтенного в ЕГРН
 - — — — — граница кадастрового квартала
 - 59:32:1220001 — кадастровый номер квартала
 - 59:32:1220001:1247 — кадастровый номер земельного участка в кадастровом квартале
 - — — — — проектируемый газопровод-ввод (в подземном исполнении)
 - — — — — существующий газопровод

Описание границ смежных землепользователей:
 от т. 3 до т.11, от т.12 до т.1, от т.21 до т.52, от т.54 до т.55, от т.58 до т.60, от т.66 до т.69, от т.70 до т.81, от т.85 до т.86, от т.92 до т.94, от т.96 до т.105, от т.107 до т.122 - земли неразграниченной государственной (муниципальной) собственности
 от т.1 до т.3 - земельный участок с кадастровым номером 59:32:1220001:1247
 от т.11 до т.12, от т.122 до т.21 - земельный участок с кадастровым номером 59:32:0000000:38
 от т.52 до т.54 - земельный участок с кадастровым номером 59:32:1220001:519
 от т.55 до т.57 - земельный участок с кадастровым номером 59:32:1220001:1326
 от т.57 до т.58, от т.60 до т.66 - земельный участок с кадастровым номером 59:32:1220001:1326
 от т.69 до т.70 - земельный участок с кадастровым номером 59:32:1220001:378
 от т.81 до т.85 - земельный участок с кадастровым номером 59:32:1220001:451
 от т.86 до т.92 - земельный участок с кадастровым номером 59:32:1220001:257
 от т.94 до т.96 - земельный участок с кадастровым номером 59:32:1220001:216
 от т.105 до т.106 - земельный участок с кадастровым номером 59:32:1220001:1033
 от т.106 до т.107 - земельный участок с кадастровым номером 59:32:1220001:545

Заявитель: 
 (подпись, расшифровка подписи) МП
 (для юридических лиц и ИП) Косачев О.В., по доверенности № 1853 от 28.12.2022
 Верно

